
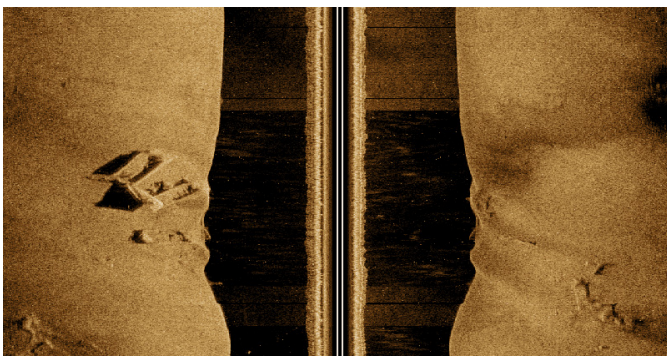

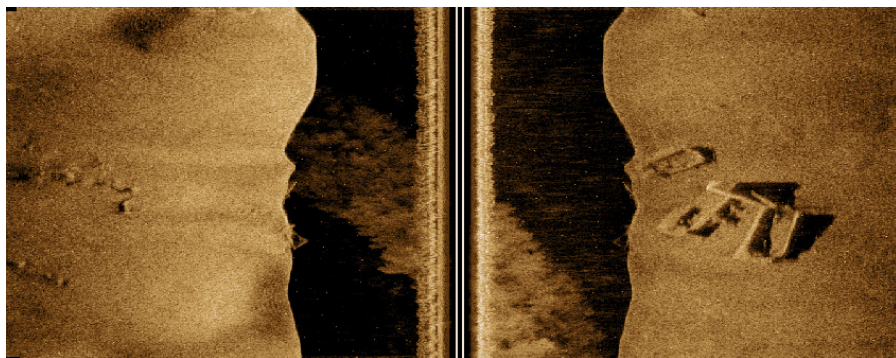


Интересным участком реки для погружений является район где проходило форсирование Днепра во время освобождения Запорожья от немецких захватчиков. Сканирование дна гидролокатором бокового обзора (ГБО) этого участка реки дало положительные результаты. На снимке реки показано расположение сразу восьми объектов.

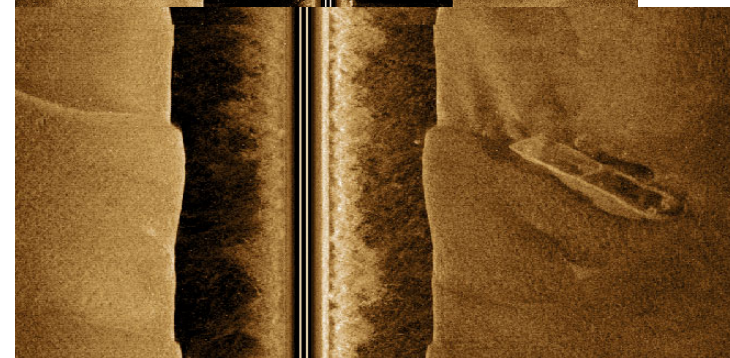
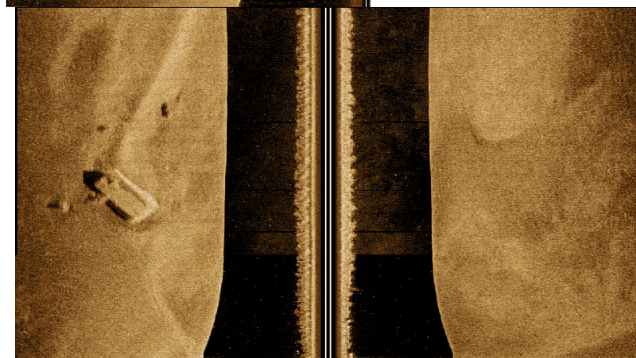
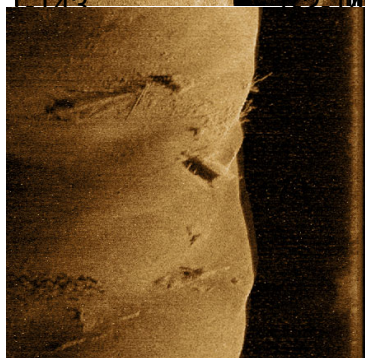


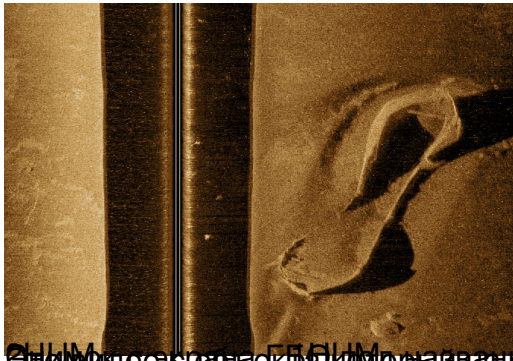
Ниже их screen shot сканирования дна. Сравнивайте имена файлов screen shot и их расположение на карте.





1a-143





Этот видеосюжет в формате HD был снят в июне 2011 года в Одессе специально для разбора на видео.



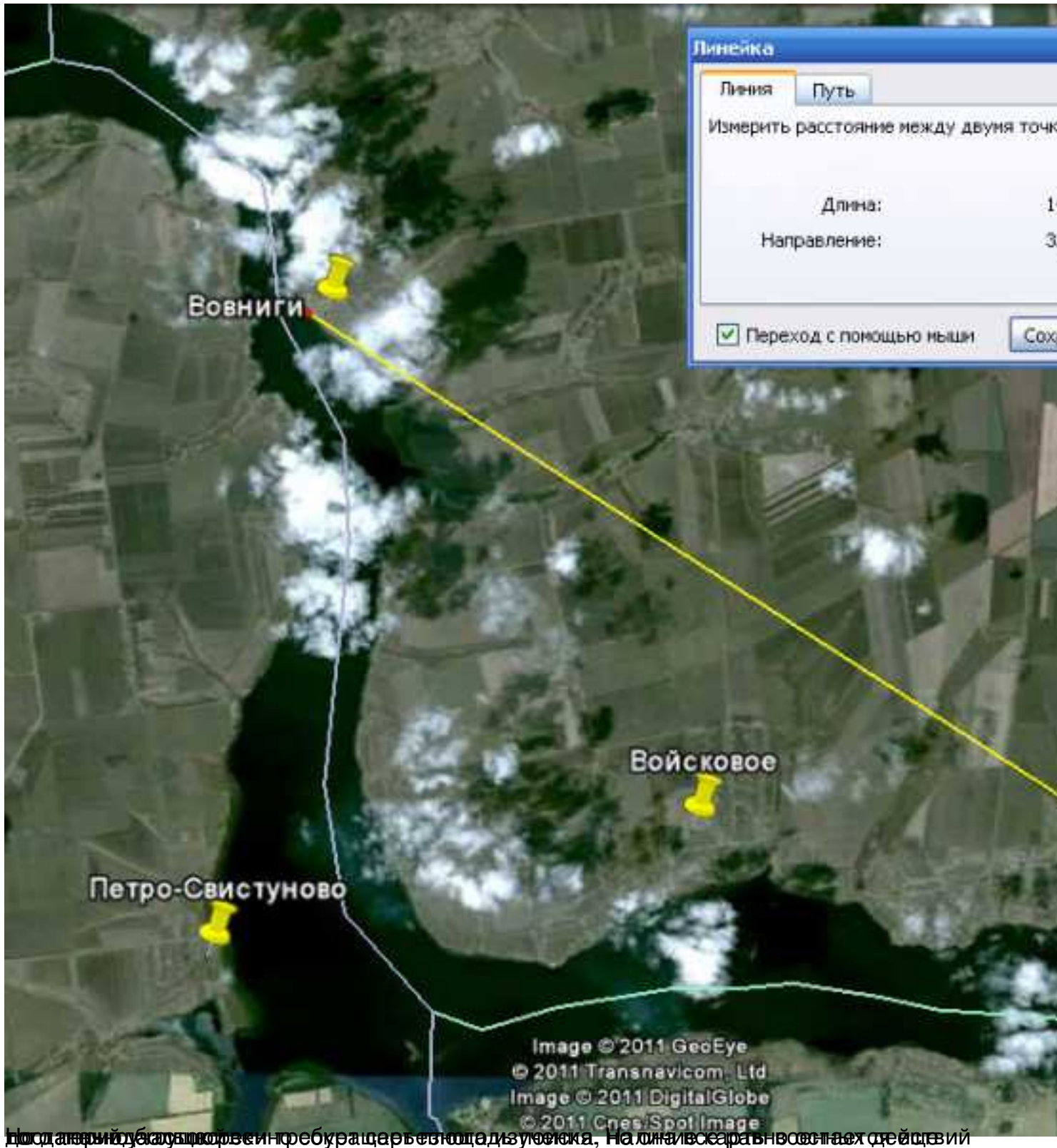
Десантник в газете ВВС США называл этот тип укрепления десантным катером времен Великой Отечественной войны.



Надежное укрытие



Видеосюжет в формате HD был снят в июне 2011 года в Одессе специально для разбора на видео.



После авианалёта в ночь на 24 сентября в районе Вовниги и Петро-Свистуново были брошены мосты, на которых находились танки, артиллерия и другие боевые средства. В ночь на 25 сентября в районе Вовниги и Петро-Свистуново были брошены мосты, на которых находились танки, артиллерия и другие боевые средства.

